



**Кривобалківський ліцей з початковою школою та
гімназією Веснянської сільської ради
Миколаївського району Миколаївської області**

*вул. Миру, 18 с. Крива Балка, Миколаївський район,
Миколаївська область, 57154 Україна
тел. 51-45-11*

ПАСПОРТ БЕЗПЕКИ

Регіон Миколаївська область

Найменування ТГ Веснянська ТГ

Найменування населеного пункту с Крива Балка















Найменування закладу освіти Кривобалківський ліцей з початковою школою та гімназією

Номер у системі управління освітою 4650

Географічні координати (довгота, широта) 46.959015, 31.809506

ЗМІСТ	стор.
I. Відомості про заклад освіти, адміністрацію. Команда планування безпеки.	3-5
II. Характеристика місцевості в районі закладу освіти (квартал, мікрорайон, прилегла територія). Соціальний статус дітей у закладі освіти, групи ризику.	6-8
III. Територія закладу освіти.	9-10
IV. Стан забезпечення засобами охорони закладу освіти.	10-11
V. Перелік будівель та інших об'єктів на території закладу освіти.	12-13
VI. Пожежна безпека закладу освіти.	13
VII. Відомості про правопорушення учинені/виявлені на території закладу освіти.	14
VIII. Додаткова інформація щодо закладу освіти.	14

I. Загальні відомості про заклад освіти.

 Повна назва	<i>Кривобалківський ліцей Веснянської сільської ради Миколаївського району Миколаївської області*</i>
 Скорочена назва	<i>Кривобалківський ліцей*</i>
 Адреса 1 :	<i>57154 Україна, Миколаївська область, Миколаївський район, с. Крива Балка, вул. Миру 18</i>
	
	
 Код КОАТУУ	<i>4824282001*</i>
 Код ЄДРПОУ:	<i>26086453*</i>
 Форма власності:	<i>Комунальна*</i>
 Тип закладу:	<i>Ліцей з початковою школою та гімназією*</i>
 Ступінь:	<i>I-II- III*</i>
 Функціональне призначення:	<i>Надання початкової загальної, основної загальної середньої (повної) загальної освіти*</i>
 Найменування органу, до сфери управління якого належить заклад освіти:	<i>Відділ освіти, культури, молоді та спорту Веснянської сільської ради*</i>
 Контактна інформація:	Телефони: <i>0965616908</i> Електронна пошта: kryvabalkaschool@meta.ua Веб-сайт: http://kbalka-zosh.mk.sch.in.ua/ Соціальні мережі (адреса): https://www.facebook.com/profile.php?id=100057613412594
 Дата оновлення даних:	<i><u>01.09.2023*</u></i>

**приклад заповнення*

Відомості про адміністрацію закладу та відповідальних за напрямками:

❖	Директор	<i>Нанівська Руслана Миколаївна, тел.0965616908</i>
❖	Заступник директора з навчальної (навчально-виховної) роботи	<i>Запорожець Ольга Василівна, тел.0669460277</i>
❖	Завідувач філії опорного закладу освіти (у разі наявності)	-----
❖	Психолог	-----
❖	Медичний працівник	-----
❖	Охоронець або охоронна структура за наявності (назва, П.І.Б. контактної особи)	-----
❖	Представники підрозділів поліції, закріплені за закладом освіти (ювенальної превенції, дільничний офіцер поліції, поліцейський офіцер громади тощо)	<i>Толпозан Дмитрій Юрійович 0987343850</i>
❖	Представник ДСНС (закріплений за закладом освіти)	<i>Смирнов Костянтин Сергійович 0932598935</i>
❖	Представник Держпродспоживслужби (закріплений за закладом освіти)	051230-43-25

**перелік осіб не обмежений та може доповнюватися/змінюватися*

КОМАНДА ПЛАНУВАННЯ БЕЗПЕКИ				
Посада	П.І.Б./ підпис	Телефон службови й	Телефон особистий	e-mail
Спеціаліст із безпеки в освітньому середовищі (за наявності)	відсутній			
Директор школи	Нанівська Р.М.	-----	0965616908	Ruslanananivskaa@mail.com
Психолог	відсутній			
Медичний працівник	відсутній			
Представник ювенальної превенції (закріплений за закладом освіти)	Толпозан Дмитрій Юрійович		0987343850	
Представник ДСНС (закріплений за закладом освіти)	Смирнов Костянтин Сергійович		0932598935	mru@mk.dsns.gov.ua
Представник Держпродспожислужб и (закріплений за закладом освіти)			051230-43-25	dpssmykolayiv@dpssmk.gov.ua vetrnednod@ukr.net
Інші зацікавлені (задіяні) представники				

ІНФОРМАЦІЯ

про роботу постійно діючої технічної комісії з обстеження приміщень, інженерно-технічних комунікацій закладу освіти

Комісія створена (так/ні)	У комісії присутній представник поліції (так/ні)	Результати попереднього висновку комісії щодо готовності закладу освіти до навчального року (схвалено, схвалено з певними обмеженнями, відмовлено, інші висновки (вказати))	Результати висновку комісії щодо готовності закладу освіти до навчального року (схвалено, схвалено з певними обмеженнями, відмовлено, інші висновки (вказати))

так	ні	Схвалено	Схвалено
-----	----	----------	----------

**II. Характеристика місцевості в районі закладу освіти
(квартал, мікрорайон, прилегла територія).**

ХАРАКТЕРИСТИКА МІСЦЕВОСТІ В РАЙОНІ ЗАКЛАДУ ОСВІТИ				
Рельєф	Рівнина	Гористий	Низовина	Примітка
	<input type="checkbox"/>			
Можливості під'їзду/підходу	Доступно	Перешкода	Не можливо	Примітка
	<input type="checkbox"/>			
Опис укриття	В наявності, належним чином облаштоване та розраховане на всіх дітей та персонал	Не має	Є, але не в повній мірі відповідає кількісним та якісним вимогам	Примітка (вказати розташування: на території закладу освіти/прилегла територія)
		<input type="checkbox"/>		
Прилеглі лісові масиви	Відстань	Напрямок	Не має	Примітка
			<input type="checkbox"/>	
Прилеглі водні об'єкти	Тип (річка, озеро, ставок тощо)	Відстань (метри, кілометри)	Не має	Примітка
			<input type="checkbox"/>	
Графік об'їзду поліцією прилеглої території	День		Ніч	Примітка
	<input type="checkbox"/>			
Наявність автомагістралей	Так	Ні	Відстань до автомагістралі (метри або кілометри)	
	<input type="checkbox"/>		2 м	

*у полі «Примітка» також можна вказати свій варіант у разі необхідності

ОБ'ЄКТИ, ЩО РОЗТАШОВАНІ ПОБЛИЗУ ЗАКЛАДУ ОСВІТИ

№	Найменування	Характеристика та пов'язані ризики	Напрямок	Відстань, кілометри, метри
1	Кривобалківський заклад дошкільної освіти Веснянської сільської ради	Місце перебування дітей дошкільного віку	Південь	900 м

**до переліку об'єктів які можуть бути додані належать інші заклади освіти, торговельні та інші об'єкти у радіусі до 3 км. у сфері освіти, послуг та торгівлі*

ТРАНСПОРТНІ КОМУНІКАЦІЇ ПОРЯД ІЗ ЗАКЛАДОМ ОСВІТИ

№	Найменування	Характеристика	Напрямок	Відстань, кілометри, метри
	Автомобільні шляхи загального користування	Місце підвищеної небезпеки	Північ, схід, захід.	2 м

до переліку об'єктів можуть бути додані транспортні комунікації (зупинки, вокзали, станції тощо) у радіусі до 3 км. Під час надання характеризуючого опису необхідно використовувати наступні категорії: **небезпечний об'єкт чи **місце, місце (об'єкт) підвищеної небезпеки, високого рівня загрози**. Критерієм надання категорії є кількість небезпечних факторів (від 1 і вище) та є суб'єктивним на розсуд особи, яка вносить інформацію в паспорт безпеки*

ОРГАНІЗАЦІЇ, ЩО ОБСЛУГОВУЮТЬ ЗАКЛАД ОСВІТИ

№	Найменування	За що відповідають	Графік робіт	Примітки
1	ВІДДІЛ ОМСКТП ВЕСНЯНСЬКОЇ СІЛЬСЬКОЇ РАДИ	Матеріальне забезпечення, харчування, ремонт	9:00-17:00	Контактні дані +380 (96) 428- 83-77

**до переліку організацій належать всіх державні та не державні суб'єкти, які надають послуги закладу освіти (транспорт, харчування, вивіз сміття, ремонт тощо) у радіусі до 3 км.*

Соціальний статус дітей у закладі освіти: (інформація про окремі категорії дітей та родин)

Із загальної кількості дітей, які навчаються в закладі освіти:

1) Мають статус ВПО – 1

2) Перебуває на обліках СЖО (постанова КМУ № 585/2020) –

з них за категоріями: відсутні

-

-

-

3) Позбавлених батьківського піклування

(ЗУ «Про забезпечення організаційно-правових умов соціального захисту дітей-сиріт та дітей, позбавлених батьківського піклування») – 7

4) Постраждалих внаслідок воєнних дій та збройних конфліктів (постанова КМУ № 268/2017) – відсутні



Відомості про дітей групи ризику:

Перебуває на внутрішньо шкільних обліках – відсутні
з них на підставі:



-
-
-

Перебуває на обліках поліції всього – відсутні
з них за категоріями:

-
-
-

III. Територія закладу освіти.

ТЕРИТОРІЯ ЗАКЛАДУ ОСВІТИ

Територія закладу освіти складається:	<i>одна ділянка*</i>
Загальна площа всіх ділянок:	<i>2,5807га*</i>
Географічні координати	<i>46.959015, 31.809506_*</i>

ФОТО:



<i>так</i>	<i>ні</i>			<i>ні</i>	<i>ні</i>	<i>ні</i>	<i>ні</i>	<i>Ні</i>
------------	-----------	--	--	-----------	-----------	-----------	-----------	-----------

Арочні метало детектори			
так/ні	з них за формою власності:		
	Поліція охорони	Приватні фірми (вказати які саме, контактна інформація)	Інше
	<i>ні</i>		

Кнопки тривожної сигналізації					
так/ні	з них за формою власності:		Реагування на виклик на місце події забезпечується:		Орієнтовний час реагування (хв.)
	Поліція охорони	Приватні фірми (вказати які саме, контактна інформація)	нарядом поліції	приватною охороною	
			<i>ні</i>	<i>Ні</i>	
	<i>Ні</i>	<i>ні</i>	<i>ні</i>	<i>Ні</i>	

Охоронна сигналізація					
так/ні	з них за формою власності:		Реагування на виклик на місце події забезпечується:		Орієнтовний час реагування (хв.)
	Поліція охорони	Приватні фірми (вказати які саме, контактна інформація)	нарядом поліції	приватною охороною	
			<i>ні</i>	<i>Ні</i>	
	<i>Ні</i>	<i>ні</i>	<i>ні</i>	<i>Ні</i>	

Фізична охорона					
так/ні	з них за формою власності:				
	Поліція охорони	Приватні фірми (зазначити які саме, контактна інформація)	Від адміністрації закладів освіти	Режим роботи фізичної охорони (зазначити час з/по год.)	Інше
	<i>Ні</i>				

V. Периметр окремих будівель закладу освіти.

Об'єкти, які розташовані на території закладу освіти (рухомі та не рухомі)		Примітки
Найменування	Характеристика	
<i>Спортивний майданчик</i>	<i>Покриття – асфальт, огорожа відсутня, трибуни відсутні, доступ - вільний</i>	<i>В темну пору доби не освітлюється</i>
<i>Смітник</i>	<i>Складається з 3-х сміттєвих контейнерів, які розташовано в окремому місці</i>	<i>Потребує огороження (дотримання санітарних умов, обмеження доступу)</i>
<i>Підсобне приміщення для господарчого інвентаря</i>	<i>Окреме приміщення в складі будівлі школи (сарайчик)</i>	<i>Зачинене.</i>
<i>Туалет</i>	<i>Окрема будівля, для цільового призначення .</i>	<i>Доступ не обмежений</i>
<i>Газова котельня</i>	<i>Окрема будівля, для цільового призначення .</i>	<i>Зачинене</i>
<i>Електропідстанція</i>	<i>Окрема будівля, для цільового призначення .</i>	<i>Зачинена</i>

**містить перелік об'єктів та місць, які потребують обмеження доступу, є частиною інфраструктури закладу освіти, перебувають в його межах і можуть нести небезпеку в силу тих чи інших причин*

Наявність пасивних засобів безпеки (огорожа, пішохідні переходи з відповідною розміткою тощо):

так/ ні	з них:							
	огорожа	регульований пішохідний перехід	нерегульований пішохідний перехід	засоби примусового зниження швидкості	острівці безпеки та написи на дорозі "ДІТИ", "ШКОЛА"	обмежувальні/попереджувальні дорожні знаки	заклади торгівлі алкогольними напоями/тютюновими виробами в радіусі 100 метрів від будівлі 30	інше (вказати текстом які саме)
	50 %	ні	ні	ні	ні	ні	Ні	

VI. Пожежна безпека закладу освіти.

ПОЖЕЖНА БЕЗПЕКА					
Документ	Наявність	Номер, дата	Відсутній	Результат перевірки (відсоток)	Примітки
<i>Акт обстеження</i> *	<i>Присутній</i>	<i>14.08.2022</i>			<i>Акт прийому готовності Кривобалківського ліцею</i>

--	--	--	--	--	--

**приклад заповнення*

VII. Відомості про правопорушення учинені/виявлені на території закладу освіти.

ВІДОМОСТІ ПРО КРИМІНАЛЬНІ ПРАВОПОРУШЕННЯ			
правопорушення виявлені на території закладу освіти		правопорушення виявлені безпосередньо в закладі освіти	
учинені дітьми	учинені стосовно дітей	учинені дітьми	учинені стосовно дітей
-	-	-	-

ВІДОМОСТІ ПРО АДМІНІСТРАТИВНІ ПРАВОПОРУШЕННЯ			
правопорушення виявлені на території закладу освіти		правопорушення виявлені безпосередньо в закладі освіти	
учинені дітьми	учинені стосовно дітей	учинені дітьми	учинені стосовно дітей
-	-	-	-

*у даному розділі вказується довідкова інформація (вносяться фабули) про виявлені правопорушення на території та безпосередньо в закладах освіти упродовж року на час підготовки паспорту безпеки

VIII. Додаткова інформація щодо закладу освіти.

**Включає відомості у довільній текстовій чи табличній формі щодо діяльності в закладі освіти поза освітнім процесом, пов'язаної із дозвіллям дітей (гуртки, секції, пришкільні табори), включно із даними щодо перелічених активностей, осіб та організацій, які отримують доступ до закладу освіти, їх контактних та установчих даних.*